

Fränkische St. Jakobus-Gesellschaft Würzburg e. V.

Ottostraße 1 – Kilianeum 97070 Würzburg



Infrastrukturverzeichnis für den Jakobsweg

Uffenheim








Stand 26.10.2021

Diese Aufstellung wird laufend aktualisiert. Über den QR-Code (links) und den Link (unten) erhalten Sie den neuesten Stand:
<https://www.jakobus-franken.de/pilgerwege/franken/knotenpunkte/uffenheim/route/54/pilgerdatenbank/weg/anlaufpunkte.html>



Legende zur Infrastruktur

-  Unterkunft
  Verpflegung
  Gottesdienst
  Einkaufsmöglichkeit
  Stempelstelle
 Pilgerfreundlicher Betrieb
  Information
  Sehenswürdigkeit
  Pilgerherberge

Ort	km	Bezeichnung	Beschreibung	Infrastruktur
Uffenheim	0	Campingplatz Uffenheim	am Freibad; 09842-1568	
		Garni Traube	Karl Schmidt; Dekanatsgasse 6; 09842-7334 und 0172-8203092	
		Gasthof Schwarzer Adler	Petra Schellbach; Adelshofer Str. 1; 97215 Uffenheim; 09842-98800; info@gastsein.de ; www.gastsein.de ; 24 Betten, Freitag-Samstag 17:00 Ruhetag	  
		Landgasthof Lichterhof	Marktplatz 14; 09842-98310; info@lichterhof.com ; www.lichterhof.com ; 96 Betten	 
		Bauernhof Schmidt/Moosburger	Fritz Schmidt und Luise Moosburger; Vorderpfeinach 1; 97215 Uffenheim; 09842-7334; luisemoosburger@web.de ; Pilgerunterkunft / Zeltplatz auf dem Bauernhof, ca. 500 m vom Jakobsweg	